Stadt Lage
FT Planen

... liegt mir

# 4. Bericht über Denkmalangelegenheiten in den Jahren 2016 - 2021

Herr Neumann
29.11.2021
17:23:15

Kulturausschuss
03.11.2021 TOP 4

# Inhalt

- Unterschutzstellungsverfahren
- Denkmalliste
- Sachstand Eisenbahnbrücke
- Hof „Mirow“ – Breitenheider Str. 54

Herr Neumann
29.11.2021
17:23:15

# Unterschutzstellungsverfahren

- Antrag durch Eigentümer oder LWL wird gestellt
- Anhörung
- Benehmensherstellung des LWL
  - Gutachten zum Denkmalwert vor Eintragung
  - Bei allen geplanten baulichen Veränderungen eines Baudenkmals
  - Steuerbescheinigungen

Herr Neumann
29.11.2021
17:23:15

# Benehmensherstellung

- LWL ist das Fachamt für die Angelegenheiten des Denkmalschutzes und Denkmalpflege
- Fachliche Beratung und Erstellen von Gutachten
- Entscheidung wird in **allen Fällen** im Benehmen mit dem LWL getroffen

Herr Neumann
29.11.2021
17:23:15

# Denkmalliste

Herr Neumann
29.11.2021
17:23:15

Stand: 14.03.2018

# *Liste über die eingetragenen Baudenkmäler in der Stadt Lage*

| **Lfd. Nr. der Denkmalliste** | **Objekt** |
|---|---|
| 1 | Haus "Brinkmann", Heidensche Str. 1 |
| 2 | Fachwerkhaus „Seppmann“, Bergstr. 23 |
| 3 | Haus Hindenburgstr. 4 |
| 4 | Fachwerkhaus Lange Str. 103 |
| 5 | Haus Rhienstr. 16 |
| 6 | Evangelische Kirche Stapelage |
| 7 | Kirche Heiden einschl. Kirchplatzmauer |
| | Kirchplatz 9, Lage |
| | Fortschreibung um drei Glocken und den Glockenstuhl |
| 8 | Altes Rathaus, Lange Str. 72 |
| 9 | Marktkirche Lage, Lange Str. 70 |
| 10 | Haus Lange Str. 63 (Apotheke) |
| 11 | Haus "Alter Keller", Lange Str. 65 |
| 12 | "Pfarrgehöftanlage" Heiden |
| 13 | Fachwerkhaus "Avenhaus", Hellweg 341 |
| 14 | Dampfziegelei Sylbach, Sprickernheide |
| 15 | Haus Marktstraße 22 |
| 16 | Fachwerkhaus Hagensche Straße 187 |
| 17 | Fachwerkhaus Im Barke 8 |
| 18 | "Weberhof", Teutoburger-Wald-Str. 14 |
| 19 | Alte Bauernburg, Stapelage |
| 20 | *gelöscht* |
| 21 | Fachwerkhaus Marktstr. 20 |
| 22 | Haus "Kirchplatz 5", Heiden |
| 23 | Haus "Kirchplatz 4", Heiden |
| 24 | Steinbrücke a.d. Grundstück "Avenhaus", Heidensche Str. 160 |
| 25 | Leibzuchtgebäude Lemgoer Str. 156 |
| 26 | Fachwerkhaus "Plaßstr. 1" |
| 27 | Fachwerkhaus Hauptstr. 56 |
| 28 | Fachwerkhaus "Tameling", Rhienstr. 43 |
| 29 | Ehem. katholische Kirche, Bergstr. 12 |
| 30 | Fachwerkhaus Lange Str. 64 |
| 31 | Fachwerkhaus Gaststätte Rhienstr. 6 |
| 32 | Fachwerkhaus "Alter Krug", Marktstr. 14 |

Herr Neumann
29.11.2021
17:23:15

| | |
|---|---|
| 33 | Fachwerkhaus Marktstr. 24 |
| 34 | Haus Quellenstr. 27a |
| 35 | Bahnhofsempfangsgebäude einschl. Bahnsteighalle und Einfriedung, Sedanplatz |
| 36 | Pottenhauser Straße 302 |
| 37 | *gelöscht* |
| 38 | Ehemaliges Technikumgebäude, Lange Str. 124 |
| 39 | *gelöscht* |
| 40 | Stallgebäude auf der Hofstelle Hedderhagener Str. 4 |
| 41 | *gelöscht* |
| 42 | Haus Hagensche Str. 60 |
| 43 | Wohnhaus Hedderhagener Str. 4 |
| 44 | Gesamtanlage "Schloss Iggenhausen" |
| 45 | Ehemalige Leibzucht, Lückhausen 1 |
| 46 | Ehemalige Leibzucht, In den Kämpen 95 |
| 47 | Bauernhaus Brunnenstr. 56 |
| 48 | Ehem. Haupthaus auf der Hofanlage Hüntruper Str. 9 |
| 49 | Fachwerkhaus Leopoldshöher Str. 79 |
| 50 | *gelöscht* |
| 51 | Fachwerkhaus Haferbachstr. 61 |
| 52 | Fachwerkhaus Haferbachstr. 56 |
| 53 | Kaminsturz am Haus Haferbachstr. 69 |
| 54 | Villa Haferbachstr. 66 |
| 55 | Ehemalige Mühle, Haferbachstr. 59 |
| 56 | *gelöscht* |
| 57 | Fachwerkhaus Hörster Str. 80 |
| 58 | Fachwerkhaus Hellweg 388 |
| 59 | Jüdischer Friedhof, Flurstraße<br>Fortschreibung um das Flurstück 72, Flur 15 |
| 60 | Historisch Trigonometrischer Punkt, Lager Berg |
| 61 | Wohnhaus mit Einfriedung, Karolinenstr. 4 |
| 62 | Feuerwehrgerätehaus, Dilleweg |
| 63 | Bauernhaus und Altenteiler, Vorlandweg 63 |
| 64 | Ehemaliges Feuerwehrgerätehaus Hagen, Hagensche Str. 174 |
| 65 | *gelöscht* |
| 66 | Hofanlage Hilgenstuhl, Lage-Hörste |
| 67 | Wohnhaus Marktstraße 17 |
| 68 | Wohnhaus „Am großen Holz 74, Bad Salzuflen“ |
| 69 | Amtsgericht, Gerichtsstraße 3 |

Herr Neumann 29.11.2021 17:23:15

| | |
|---|---|
| 70 | Bauernhaus und Landarbeiterwohnhaus auf dem Hof „Dorfstraße 77“ |
| 71 | Hofanlage „Breitenheider Straße 54“ |
| 72 | *gelöscht* |
| 73 | Fabrikgebäude, Friedrich-Ebert-Straße 4 |
| 74 | Wohn- und Geschäftshaus, Lange Straße 81 |
| 75 | Hofanlage „Ohrser Straße 130“, Bauernhaus, Backhaus und Stallgebäude |
| 76 | Kriegerehrenmal Heiden, Bentruper Straße/Trophagener Straße Gemarkung Heiden, Flur 3, Flurstück 103 |
| 77 | Wohnhaus „Friedrichstraße 3“ |
| 78 | Wohnhaus „Plaßstraße 4“ |
| 79 | Pfarr- und Gemeindehaus, Lange Straße 70 |
| 80 | Wohn- und Geschäftshaus Lange Straße 71 |
| 81 | Wohn- und Geschäftshaus Lange Straße 86 |
| 82 | Fachwerkgebäude Bergstraße 15/15a |
| 83 | Zwei Eisenbahnbrücken, Wissentrup |

Herr Neumann
29.11.2021
17:23:15

# Startseite / Stadt Lage

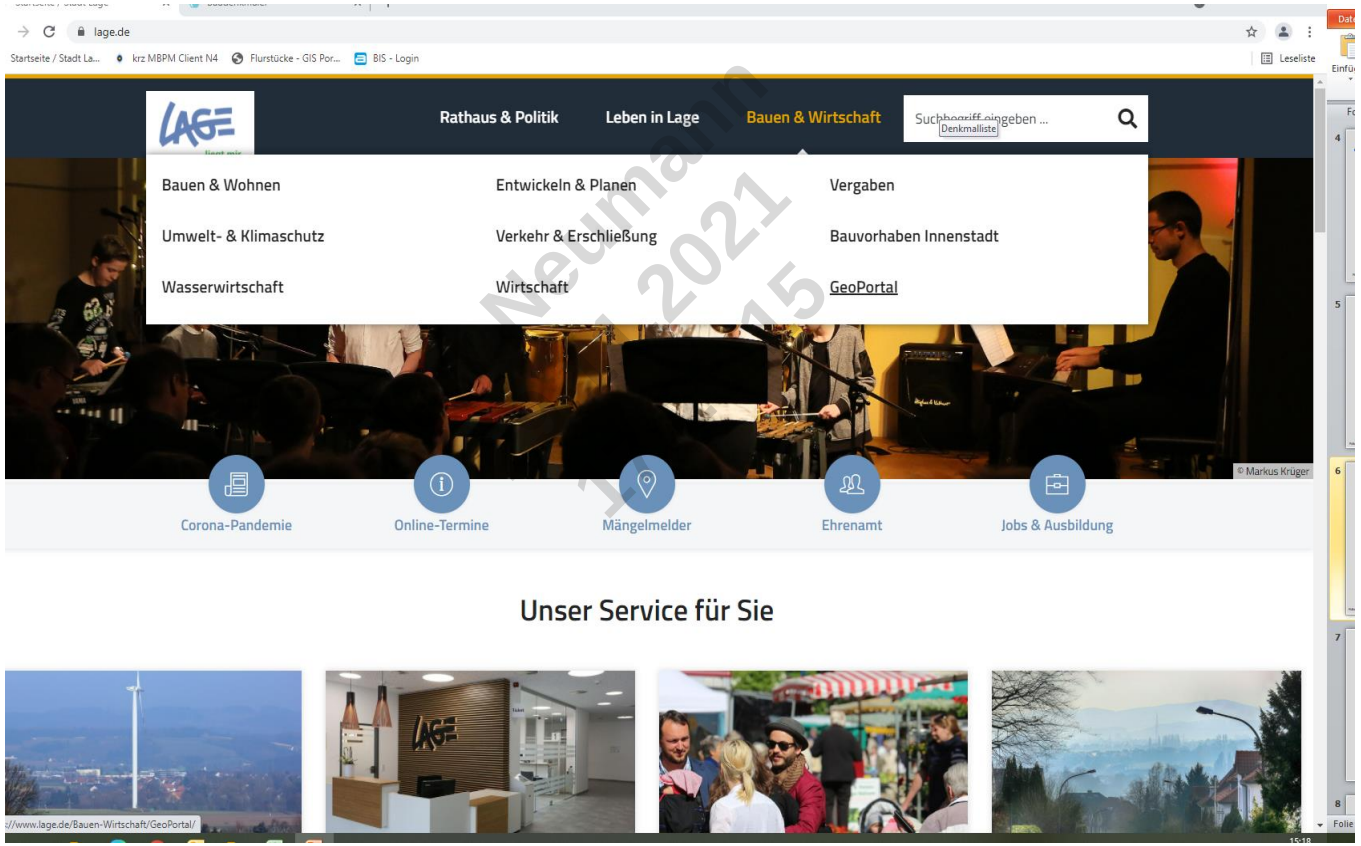

# GeoPortal / Stadt Lage

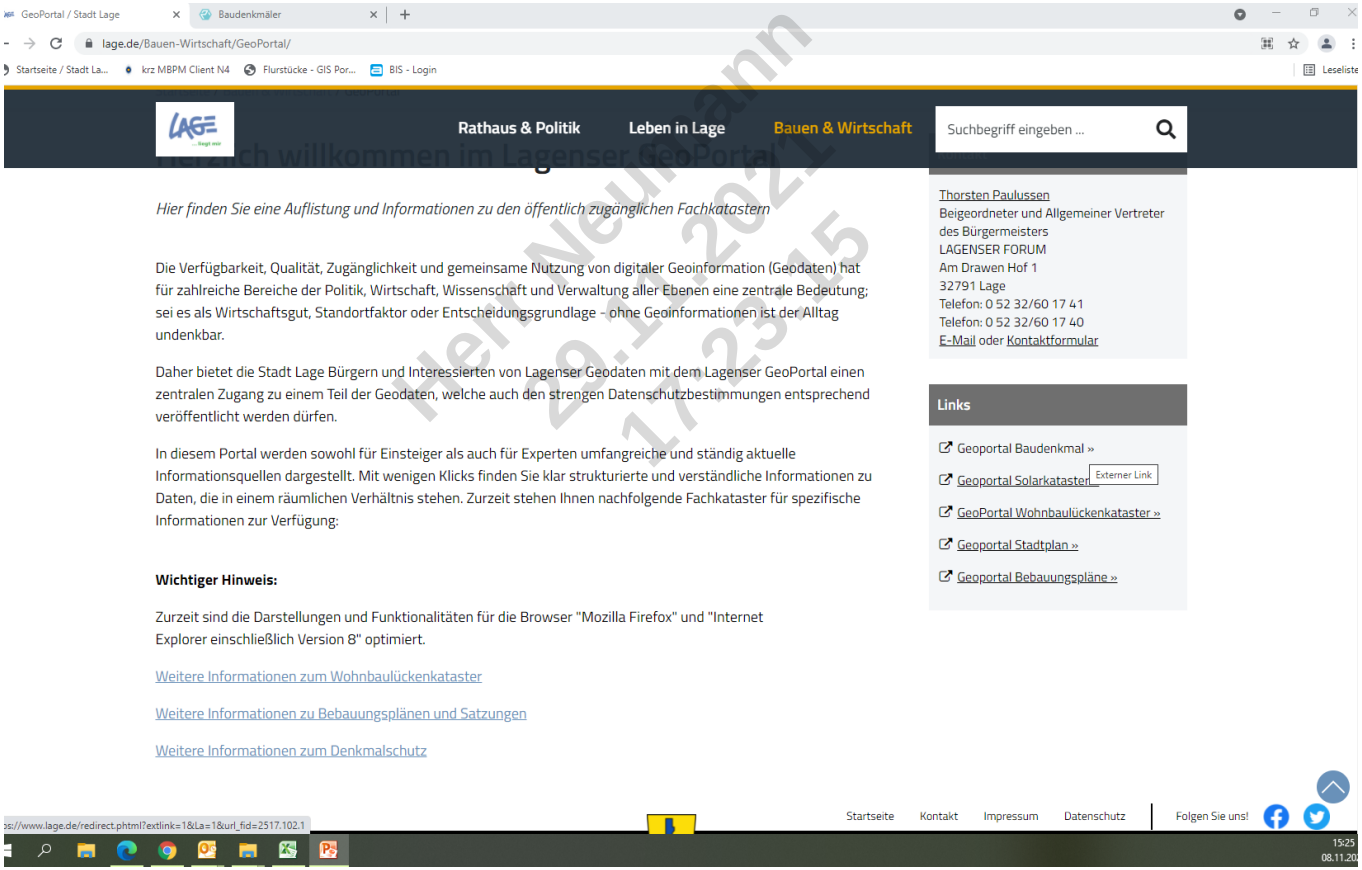

# Baudenkmäler (geoplex.de)

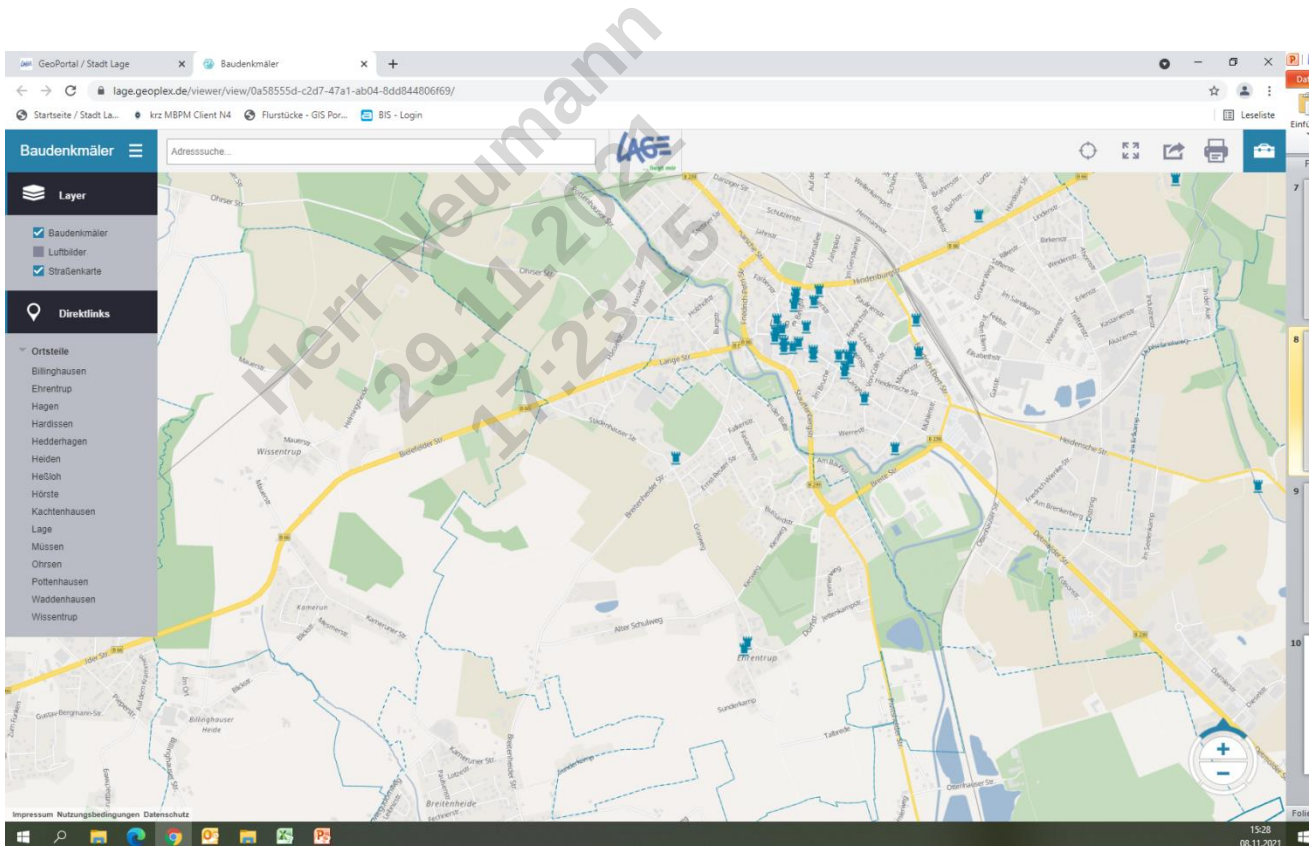

# Baudenkmäler (geoplex.de)

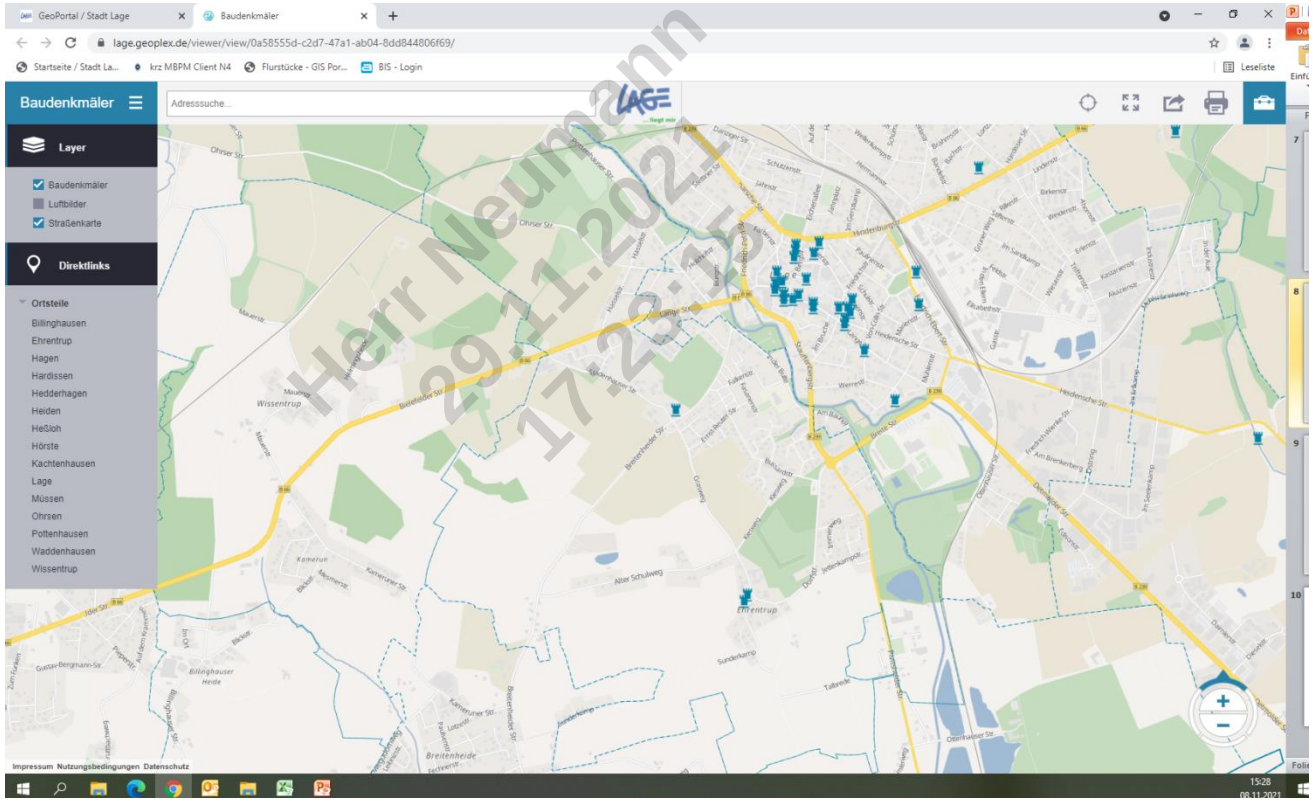

# Baudenkmäler (geoplex.de)

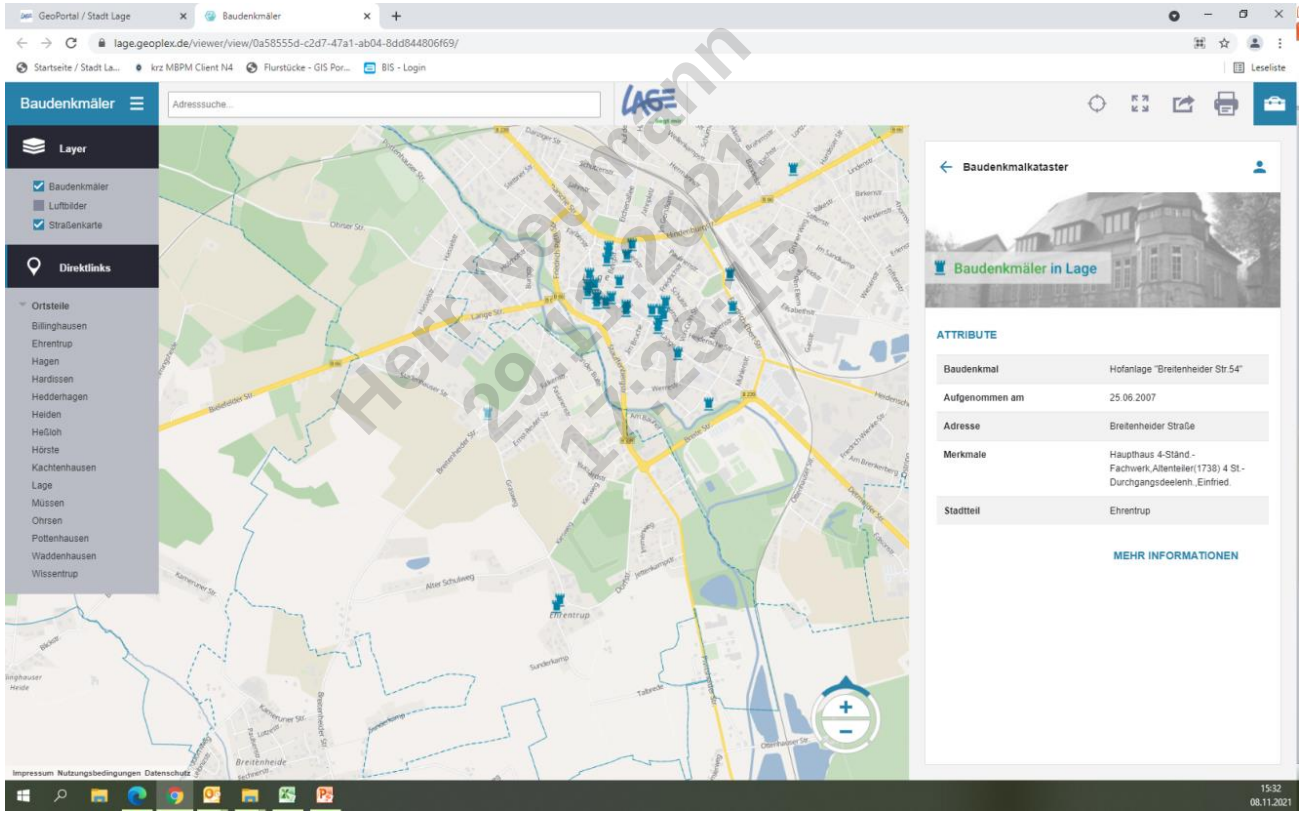

# 71 Breitenheider Str.54 (lage.de)

**Baudenkmal Nr. 71** **Hofanlage „Breitenheider Str. 54“** Stadenhausen

a) Haupthaus

Vierständerfachwerkbau mit verputzter Natursteinausfachung und langen Schwelle- Ständer-Verstrebungen zur Aussteifung des Gefüges. Das Wirtschaftsgiebel- Dreieck kragt über Balkenköpfe zweifach vor und ist verbrettert. Das Deelentor hat eine Inschrift auf dem Sturzriegel und auf den Kopfbändern, die verwittert ist und ein vierflügeliges Tor. Darüber befindet sich ein zweiteiliges Oberlicht aus je vier nebeneinander liegenden Feldern zur Belichtung der Deele. Das Satteldach ist mit Betonpfannen gedeckt. Der Wohnteil wurde an der rechten Traufseite durch einen Queranbau erweitert, der ebenso wie der Stallanbau an der linken Traufseite nicht Bestandteil des Baudenkmals ist.
Im Innern sind die bauzeitlichen Strukturen anschaulich erhalten geblieben. Die Ständer der breiten, hohen Deele haben zur Aussteifung des Gefüges kräftige, in die Deckenbalken eingezapfte Kopfbänder, der Boden ist mit Ziegeln gepflastert. Hinter der Scherwand befindet sich das Flett, dass zur Schaffung zusätzlichen Wohnraums horizontal geteilt wurde. An der rechten Traufseite ist die typische Fletteingangs-Situation mit der von großen Fenstern flankierten bauzeitlichen Tür erhalten. Die ursprünglichen Wohnräume haben kassettierte Zimmertüren wohl der Biedermeierzeit, die ehemalige gute Stube ist mit einer hölzernen Lambris ausgestattet. Die Dachkonstruktion besteht aus einem Sparrendach mit doppelter Kehlbalkenlage.

# Eisenbahnbrücke

| | |
|---|---|
| 23.11.2017 | Eintragung in die Denkmalliste der Stadt Lage |
| 14.03.2018 | Antrag zum Abriss der Eisenbahnbrücke |
| 06.04.2018 | Stellungnahme des LWL‘s |
| 12.04.2018 | Abbruchgenehmigung erteilt |
| 04.04.2019 | Mitteilung DB – Verschiebung |
| Aktuell: | Eisenbahnbrücke ist noch nicht abgerissen worden |

Herr Neumann
29.11.2021
17:23:15

# Hof „Mirow“
# Breitenheider Str. 54

| | |
|---|---|
| 25.06.2007 | Eintragung in die Denkmalliste |
| Mai 2016 | Ortstermin Besichtigung des Hofes mit dem LWL<br>→ keine Veränderung des Denkmalwertes festgestellt |
| 11.10.2017 | Antrag Aufhebung des Denkmalschutz |
| 27.10.2017 | Antwortschreiben<br>→ nur möglich wenn die Voraussetzungen nicht mehr vorliegen<br>→ oder Abbruchantrag gestellt wird, dazu muss Instandsetzungs- und Nutzungskonzept vorliegen, sowie Wirtschaftlichkeits-berechnung |

Herr Neumann
29.11.2021
17:23:15

# Baumaßnahmen Baudenkmäler

- Kirche Heiden
- Kirche Lage – Pfarr- und Gemeindehaus
- Hofanlage Hilgenstuhl 25 – Umbau Renovierung Wirtschaftsgebäude
- Ohrser Str. 130
- Dorfstraße 77

Herr Neumann
29.11.2021
17:23:15